



ТЕРРИТОРИАЛЬНЫЙ ОРГАН  
ФЕДЕРАЛЬНОЙ СЛУЖБЫ  
ГОСУДАРСТВЕННОЙ СТАТИСТИКИ  
ПО НОВОСИБИРСКОЙ ОБЛАСТИ

# Особенности заполнения формы федерального статистического наблюдения № 1-МО «Сведения об объектах инфраструктуры муниципального образования»

18.04.2024

Юферова Елена Викторовна  
начальник отдела государственной  
статистики в г. Новосибирск

# СОДЕРЖАНИЕ

---

Общие сведения	3
Разделы 1 - 2	13
Разделы 3 - 4	18
Разделы 5 - 6	26
Публикация информации	30

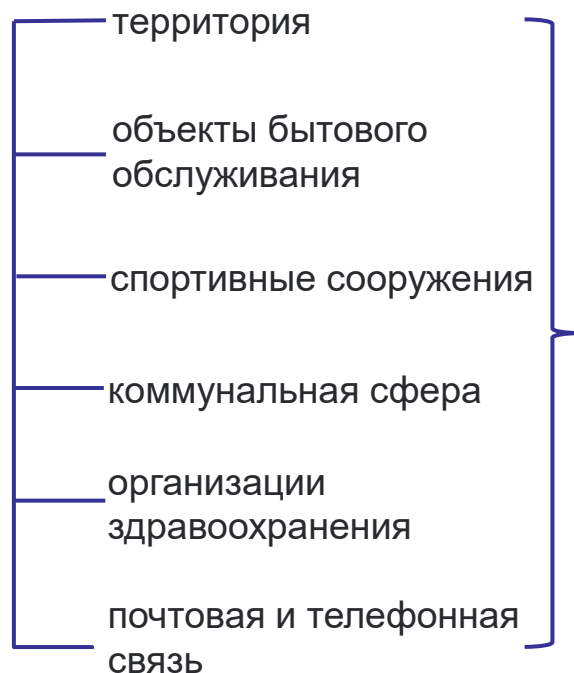
---

# 1

## Общие сведения

## НАЗНАЧЕНИЕ ДАННЫХ ПО ФОРМЕ №1-МО

### ПОЛУЧЕНИЕ СТАТИСТИЧЕСКОЙ ИНФОРМАЦИИ ОБ ОБЪЕКТАХ ИНФРАСТРУКТУРЫ МО:



#### Нормативные документы:

- Закон № 131-ФЗ «Об общих принципах организации местного самоуправления в Российской Федерации» от 06.10.2003г. (ст. 17)
- Постановление Правительства РФ № 670 «О порядке предоставления органами местного самоуправления органам государственной власти статистических показателей, характеризующих состояние экономики и социальной сферы муниципального образования» от 11.11. 2006 г. (п. 2)

#### По согласованию с:

- Минэкономразвития
- Министерством регионального развития
- Министерством финансов РФ
- другими заинтересованными органами исполнительной власти

### ИНФОРМАЦИОННОЕ ОБЕСПЕЧЕНИЕ:

- База данных показателей МО
- Запросы федеральных органов исполнительной власти

**ФОРМА № 1-МО****«Сведения об объектах инфраструктуры муниципального образования»****ПРИКАЗ РОССТАТА:**

№ 623 от 05.12.2023

**СРОК  
ПРЕДОСТАВЛЕНИЯ:**

с 20 апреля по 1 июня

**ОБЪЕКТ  
НАБЛЮДЕНИЯ:**

- исполнительно-распорядительные органы муниципальных образований
- исполнительно-распорядительные органы федеральных территорий
- территориальные органы исполнительной власти города федерального значения



**При составлении формы следует руководствоваться Указаниями по заполнению формы, расположенными на бланке**

Приводятся данные по организациям, расположенным на территории муниципального образования, независимо от подчиненности и источников финансирования

# ОСОБЕННОСТИ ПРЕДОСТАВЛЕНИЯ ФОРМЫ №1-МО



отчёт предоставляется по:



Отчет заполняется по муниципальным образованиям в разрезе всех населенных пунктов, входящих в их состав в соответствии с кодами ОКТМО

# ИЗМЕНЕНИЕ БЛАНКА ФОРМЫ № 1-МО

## Исключены разделы:

- Инвестиции в основной капитал
- Ввод жилья
- Коллективные средства размещения

## Введена множественная строка «В том числе по населенным пунктам»

Бланк от 29.07.2022г. № 531

№ строки	Наименование показателя	Единица измерения	Всего по муниципальному образованию	Всего по сельской территории
1	2	3	4	5
1	<b>Территория</b> Общая площадь земель муниципального образования	га		
2	<b>Объекты бытового обслуживания</b> Число объектов бытового обслуживания населения, оказывающих услуги	ед.		
3	в том числе: по ремонту, окраске и пошиву обуви	ед.		
4	по ремонту и пошиву швейных, меховых и кожаных изделий, головных уборов и изделий текстильной галантереи, ремонту, пошиву и вязанию трикотажных изделий	ед.		
5	по ремонту и техническому обслуживанию бытовой радиозлектронной аппаратуры, бытовых машин и приборов и изготовлению металлоизделий	ед.		
6	по техническому обслуживанию и ремонту транспортных средств, машин и оборудования	ед.		
7	по изготовлению и ремонту мебели	ед.		
8	химической чистки и крашения, услуги прачечных	ед.		
9	по ремонту и строительству жилья и других построек	ед.		
10	саун, бань и душевых	ед.		

Бланк от 05.12.2023г. № 623

Раздел 1. Территория											
Наименование	№ строки	Код ОКТМО муниципального образования	Код ОКТМО населенного пункта	Общая площадь земель муниципального образования, га							
	А	Б	1	2							
Всего по муниципальному образованию	1		Х								
В том числе по населенным пунктам	2										
Раздел 2. Объекты бытового обслуживания											
Наименование	№ строки	Код ОКТМО муниципального образования	Код ОКТМО населенного пункта	Число объектов бытового обслуживания населения, оказывающих услуги – всего, ед.	по ремонту, окраске и пошиву обуви, ед.	по ремонту и пошиву швейных, меховых и кожаных изделий, головных уборов и изделий текстильной галантереи, ремонту, пошиву и вязанию трикотажных изделий, ед.	по ремонту и техническому обслуживанию бытовой радиозлектронной аппаратуры, бытовых машин и приборов и изготовлению металлоизделий, ед.	по техническому обслуживанию и ремонту транспортных средств, машин и оборудования, ед.	по изготовлению и ремонту мебели, ед.	химической чистки и крашения, услуги прачечных, ед.	по ремонту и строительству жилья и других построек, ед.
				3	4	5	6	7	8	9	10
Всего по муниципальному образованию	1		Х								
В том числе по населенным пунктам	2										

# ОСОБЕННОСТИ ЗАПОЛНЕНИЯ ФОРМЫ № 1-МО

распределение по МО

## Раздел 1. Территория

Наименование	№ строки	Код ОКТМО муниципального образования	Код ОКТМО населенного пункта	Общая площадь земель муниципального образования, га
А	Б	1	2	3
Всего по муниципальному образованию	1	50604000000	X	...
В том числе по населенным пунктам	2		50604101000	...
В том числе по населенным пунктам	2		50604402101	...
В том числе по населенным пунктам	2		50604402106	...
В том числе по населенным пунктам	2		50604402111	...
В том числе по населенным пунктам	2		50604402116	...
В том числе по населенным пунктам	2		50604402121	...
В том числе по населенным пунктам	2		50604404101	...
В том числе по населенным пунктам	2		50604404106	...
В том числе по населенным пунктам	2		50604404111	...
В том числе по населенным пунктам	2		50604406101	...
В том числе по населенным пунктам	2		50604406106	...
В том числе по населенным пунктам	2		50604406111	...
В том числе по населенным пунктам	2		50604406116	...

В форму введена множественная строка «В том числе по населенным пунктам»

### Барабинский район

г. Барабинск

с. Зюзя

д. Белово

д. Казанцево

д. Квашнино

д. Новотандово

с. Новокозловское

д. Пензино

п. Арисово

д. Юный Пионер

д. Бадажки

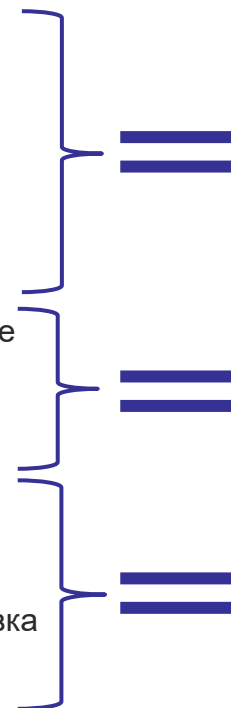
д. Новокурупкаевка

п. Дунаевка

...

...

и т.д. по 11 сельским советам



отчет Зюзинского сельсовета

отчет Козловского сельсовета

отчет Межозерного сельсовета



# БЛАНК ФОРМЫ № 1-МО

ФЕДЕРАЛЬНОЕ СТАТИСТИЧЕСКОЕ НАБЛЮДЕНИЕ

Обязанность предоставления административных данных предусмотрена статьей 8 Федерального закона от 29 ноября 2007 г. № 282-ФЗ «Об официальном статистическом учете и системе государственной статистики в Российской Федерации»

СВЕДЕНИЯ ОБ ОБЪЕКТАХ ИНФРАСТРУКТУРЫ МУНИЦИПАЛЬНОГО ОБРАЗОВАНИЯ  
по состоянию на 31 декабря 20\_\_ года

**По состоянию на 31 декабря отчетного года**

<b>Предоставляют:</b> исполнительно-распорядительные органы муниципальных образований; исполнительно-распорядительные органы федеральных территорий; территориальные органы исполнительной власти города федерального значения:  – территориальному органу Росстата в субъекте Российской Федерации по установленному им адресу	<b>Сроки предоставления</b> с 20 апреля по 1 июня после отчетного периода
--	--

**Форма № 1-МО**

Приказ Росстата:  
Об утверждении формы от 05.12.2023 № 623  
О внесении изменений (при наличии) от 11.01.2024 № 3  
от 29.03.2024 № 124

Годовая

<b>Наименование отчитывающейся организации</b>		
_____		
<b>Почтовый адрес</b>		
_____		
Код формы по ОКУД	Код	
	отчитывающейся организации по ОКПО	типа муниципального образования
1	2	3
0601022		

В графе 3 кодовой части формы титульного листа проставляется код типа муниципального образования:

- 13 – муниципальный район
- 15 – городской округ
- 10 – городское поселение
- 11 – сельское поселение

В графе 2 кодовой части формы титульного листа проставляется код **ОКПО**

# ЗАПОЛНЕНИЕ КОДА ОКТМО В ФОРМЕ № 1-МО

Код ОКТМО	Код ОКПО	Муниципальное образование	Код типа муниципального образования
50701000000	04035585	город Новосибирск	15
50708000000	04035550	город Бердск	15
50712000000	04035283	город Искитим	15
50717000000	04035231	город Обь	15
50717000106		нп 3307 км	
50740000000	00328999	рабочий поселок Кольцово	15
50604000000	04035337	Барабинский муниципальный район	13
50604101000	04035277	город Барабинск	10
50604402000	04202226	Зюзинский сельсовет	11
50604402101		с Зюзя	
50604402106		д Белово	
50604402111		д Казанцево	
50604402116		д Квашнино	
50604402121		д Новотандово	
50604404000	04202232	Козловский сельсовет	11
50604404101		с Новокозловское	
50604404106		д Пензино	
50604404111		п Арисово	



Код ОКТМО должен состоять из **11 знаков**

и заканчиваться:

- муниципальный район, городской округ - «000000»
- городское, сельское поселение - «000»

## ПРИМЕР!

Администрация Барабинского района заполняет ОКТМО **50604000000**, а не ОКТМО **50604101001** г. Барабинска , где находится территориально Администрация г. Барабинска ОКТМО **50604101000**

**ОКТМО заполнен НЕВЕРНО**



Протокол  
«Значение отсутствует в словаре ОКТМО»



**ОТЧЕТ НЕ ПРИНЯТ**

# КОДЫ ОКТМО ДЛЯ ЗАПОЛНЕНИЯ ФОРМЫ № 1-МО

Код ОКТМО	Код ОКПО	Муниципальное образование	Код типа муниципального образования
50701000000	04035585	город Новосибирск	15
50708000000	04035550	город Бердск	15
50712000000	04035283	город Искитим	15
50717000000	04035231	город Обь	15
50717000106		нп 3307 км	
50740000000	00328999	рабочий поселок Кольцово	15
50603000000	04035320	Баганский муниципальный район	13
50603402000	04202137	Андреевский сельсовет	11
50603402101		с Андреевка	
50603402106		д Романовка	
50603402111		д Саратовка	
50603402116		ж/д ст Районная	
50603402121		п III Интернационал	
50603402131		п Теренгуль	
50603402136		ж/д рзд Теренгуль	
50603404000	04202143	Баганский сельсовет	11
50603404101		с Баган	
50603404106		с Бочаниха	
50603404111		с Гнедухино	
50603404116		с Стретинка	
50603404121		с Тычкино	
50603407000	04202155	Лозовской сельсовет	11
50603407101		с Лозовское	
50603407106		д Караси	
50603407111		д Нижний Баган	
50603407116		п Водино	
50603407121		п Первомайский	
50603407126		с Вознесенка	
50603407131		с Славянка	
50603410000	04202166	Ивановский сельсовет	11
50603410101		с Ивановка	
50603410106		д Грушевка	

Код ОКТМО	Код ОКПО	Муниципальное образование	Код типа муниципального образования
50603410111		д Подольск	
50603413000	04202189	Казанский сельсовет	11
50603413101		с Казанка	
50603413106		п Александро-Невский	
50603413111		с Соловьевка	
50603414000	04202203	Кузнецовский сельсовет	11
50603414101		с Кузнецовка	
50603416000	04202195	Мироновский сельсовет	11
50603416101		с Мироновка	
50603416106		д Петрушино	
50603416111		с Воскресенка	
50603418000	04202172	Палецкий сельсовет	11
50603418101		с Палецкое	
50603418106		с Большие Луки	
50603418111		с Владимировка	
50603418116		с Красный Остров	
50603418121		с Лепокурово	
50603418126		с Осинники	
50603422000	04202210	Савкинский сельсовет	11
50603422101		с Савкино	
50603422106		п Бронзовка	
50603422111		п Зеленый Луг	
50603422116		с Кавказское	
50603422121		с Троицкое	
50604000000	04035337	Барабинский муниципальный район	13
50604101000	04035277	город Барабинск	10
50604402000	04202226	Зюзинский сельсовет	11
50604402101		с Зюзя	
50604402106		д Белово	
50604402111		д Казанцево	
50604402116		д Квашнино	
50604402121		д Новотандово	

# ПРОДОЛЖЕНИЕ

Код ОКТМО	Код ОКПО	Муниципальное образование	Код типа муниципального образования
50604402121		д Новотандово	
50604404000	04202232	Козловский сельсовет	11
50604404101		с Новокозловское	
50604404106		д Пензино	
50604404111		п Арисово	
50604406000	01541442	Межозерный сельсовет	11
50604406101		д Юный Пионер	
50604406106		д Бадажки	
50604406111		д Новокурупкаевка	
50604406116		п Дунаевка	
50604407000	04202249	Новониколаевский сельсовет	11
50604407101		с Новониколаевка	
50604407106		д Бехтень	
50604407111		д Богатиха	
50604410000	04202255	Новоспасский сельсовет	11
50604410101		с Новоспасск	
50604410106		аул Тандов	
50604410111		с Кожевниково	
50604413000	04202261	Новочановский сельсовет	11
50604413101		с Новочановское	
50604413106		д Кармакла	
50604413111		д Сизево	
50604413116		д Усть-Тандовка	
50604413121		п Голованово	
50604416000	04200693	Новоярковский сельсовет	11
50604416101		с Новоярково	
50604416106		д Староярково	
50604416111		д Чистоозерка	
50604416116		п Тополевка	
50604418000	00328893	Устьянцевский сельсовет	11
50604418101		д Устьянцево	
50604418106		д Половинное	

Таблицы для заполнения кода ОКТМО по форме 1-МО размещены на официальном сайте Новосибирскстата:



Главная страница - Респондентам -  
Информация для респондентов -  
Обучающие материалы

# 2

## Разделы 1 - 2



# РАЗДЕЛ 1 «ТЕРРИТОРИЯ»

## Раздел 1. Территория

Наименование	№ строки	Код ОКТМО муниципального образования	Код ОКТМО населенного пункта	Общая площадь земель муниципального образования, га
А	Б	1	2	3
Всего по муниципальному образованию	1		X	
В том числе по населенным пунктам	2			



Данные **графы 3** показываются с одним десятичным знаком (0.0)

**ГЕНЕРАЛЬНЫЙ ПЛАН МО**

**УСТАВ МО**

В графу **3** **включаются**:

- земли
- водные объекты
- земли, изъятые из непосредственного ведения муниципального образования (военные городки, полигоны, полосы отчуждения железных дорог и так далее)

## РАЗДЕЛ 2 «ОБЪЕКТЫ БЫТОВОГО ОБСЛУЖИВАНИЯ»

Перечень платных услуг населению на основе ОКВЭД2 и ОКПД2 размещен на официальном сайте Росстата в информационно-телекоммуникационной сети «Интернет» (<https://rosstat.gov.ru>) в разделе Статистика / Официальная статистика / Платные услуги населению / Методология

Раздел 2. Объекты бытового обслуживания

Наименование	№ строки	Код ОКТМО муниципального образования	Код ОКТМО населенного пункта	Число объектов бытового обслуживания населения, оказывающих услуги – всего, ед.	по ремонту, окраске и пошиву обуви, ед.	по ремонту и пошиву швейных, меховых и кожаных изделий, головных уборов и изделий текстильной галантереи, ремонту, пошиву и вязанию трикотажных изделий, ед.	по ремонту и техническому обслуживанию бытовой радиоэлектронной аппаратуры, бытовых машин и приборов и изготовлению металлоизделий, ед.	по техническому обслуживанию и ремонту транспортных средств, машин и оборудования, ед.	по изготовлению и ремонту мебели, ед.
А	Б	1	2	3	4	5	6	7	8
Всего по муниципальному образованию	1		X						
В том числе по населенным пунктам	2								

графа 3 =  
сумма граф с 4 по 15

Наименование	№ строки	Код ОКТМО муниципального образования	Код ОКТМО населенного пункта	химической чистки и крашения, услуги прачечных, ед.	по ремонту и строительству жилья и других построек, ед.	саун, бань и душевых, ед.	парикмахерские и косметические, ед.	фотоателье, ед.	ритуальные, ед.	прочие виды бытовых услуг, ед.
А	Б	1	2	9	10	11	12	13	14	15
Всего по муниципальному образованию	1		X							
В том числе по населенным пунктам	2									

**Объекты бытового обслуживания населения** – это предприятия бытового обслуживания; специально оборудованные помещения (их части), предназначенные для оказания услуг населению и обеспеченные необходимым оборудованием (например, ателье, мастерские, павильоны, салоны)

# ПРОДОЛЖЕНИЕ

## Раздел 2. Объекты бытового обслуживания

Наименование	№ строки	Код ОКТМО муниципального образования	Код ОКТМО населенного пункта	Число приемных пунктов бытового обслуживания, принимающих заказы от населения на оказание услуг – всего, ед.	по ремонту, окраске и пошиву обуви, ед.	по ремонту и пошиву швейных, меховых и кожаных изделий, головных уборов и изделий текстильной галантереи, ремонту, пошиву и вязанию трикотажных изделий, ед.	по ремонту и техническому обслуживанию бытовой радиоэлектронной аппаратуры, бытовых машин и приборов и изготовлению металлоизделий, ед.
А	Б	1	2	16	17	18	19
Всего по муниципальному образованию	1		X				
В том числе по населенным пунктам	2						



Наименование	№ строки	Код ОКТМО муниципального образования	Код ОКТМО населенного пункта	по изготовлению и ремонту мебели, ед.	химической чистки и крашения, услуги прачечных, ед.	по ремонту и строительству жилья и других построек, ед.	фотоателье, ед.	ритуальных, ед.	прочие виды бытовых услуг, ед.
А	Б	1	2	20	21	22	23	24	25
Всего по муниципальному образованию	1		X						
В том числе по населенным пунктам	2								



графа 16 =  
сумма граф с 17 по 25

В число приемных пунктов **включаются**:

- приемные пункты на отдельных площадях
- передвижные приемные пункты

**Передвижной приемный пункт бытового обслуживания** – это транспортное средство, которое оборудовано и используется только для приема и транспортирования в бытовом обслуживании определенных видов изделий или для оказания бытовых услуг

**Если в течение года не было ни одного дня работы передвижного приемного пункта, то этот пункт учету не подлежит**

В число передвижных приемных пунктов **не включаются** автомашины, предназначенные только для доставки на дом населению заказов:

- по стирке белья
- химической чистке и крашению вещей
- ремонту бытовых машин и приборов
- готовых изделий



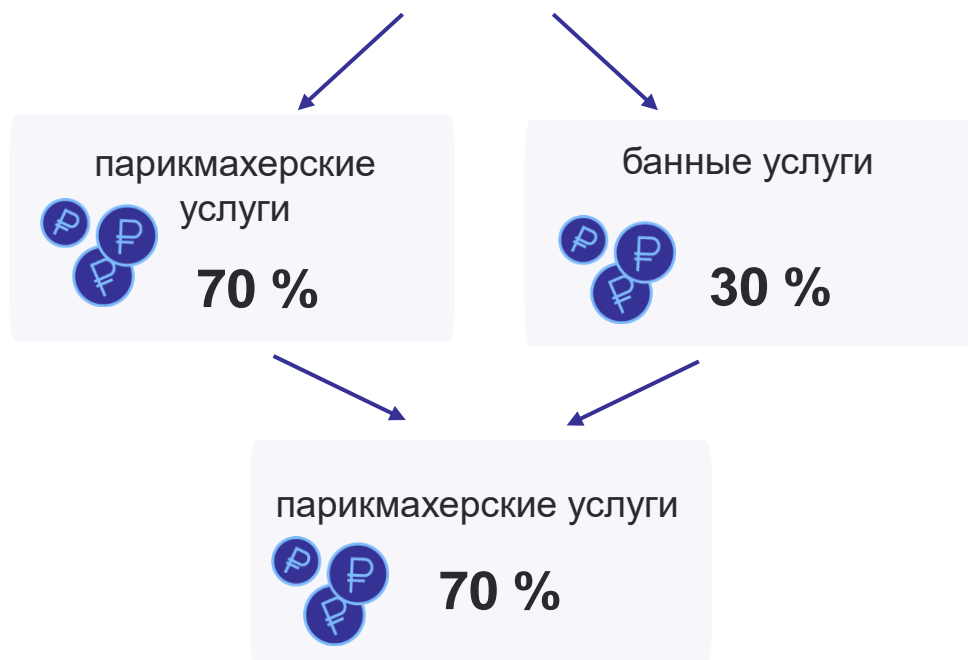
## ПРОДОЛЖЕНИЕ

Ателье (мастерская, салон), занятое оказанием нескольких видов бытовых услуг, показывается **один** раз по преобладающему виду услуг (по объему оказанных услуг населению в денежном выражении)

Один и тот же приемщик принимает заказы по нескольким видам бытовых услуг, учитывать приемный пункт следует **один** раз по преобладающему виду услуг (по объему оказанных услуг населению в денежном выражении)

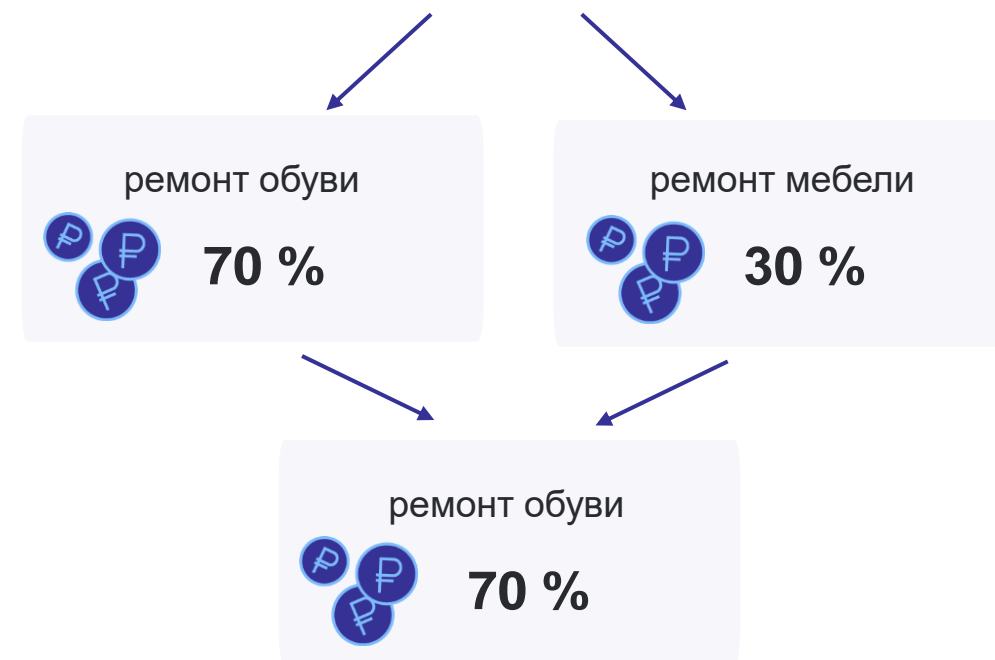
**ПРИМЕР!**

**САЛОН КРАСОТЫ**



**ПРИМЕР!**

**ПРИЕМЩИК**



# 3

## Разделы 3 - 4

## РАЗДЕЛ 3 «СПОРТИВНЫЕ СООРУЖЕНИЯ»

В графу 3 **включаются** спортивные сооружения с учетом городской и рекреационной инфраструктуры, приспособленной для занятий физкультурой и спортом, включая спортивные залы (площадки) общеобразовательных школ, средних и высших учебных заведений, в том числе действующие и те, которые находятся на реконструкции и капитальном ремонте

### Раздел 3. Спортивные сооружения

Наименование	№ строки	Код ОКТМО муниципального образования	Код ОКТМО населенного пункта	Число спортивных сооружений – всего, ед.	из гр. 3 муниципальных, ед.	Стадионы с трибунами, ед.	из гр. 5 муниципальных, ед.	Плоскостные спортивные сооружения, ед.	из гр. 7 муниципальных, ед.	Спортивные залы, ед.	из гр. 9 муниципальных, ед.	Плавательные бассейны, ед.	из гр. 11 муниципальных, ед.
А	Б	1	2	3	4	5	6	7	8	9	10	11	12
Всего по муниципальному образованию	1		X	форма №1-ФК									
В том числе по населенным пунктам	2												



В том числе по населенным пунктам

Наименование	№ строки	Код ОКТМО муниципального образования	Код ОКТМО населенного пункта	Число детско-юношеских спортивных школ (включая филиалы), ед.	из гр. 13 самостоятельные, ед.	Численность занимающихся в детско-юношеских спортивных школах, чел
А	Б	1	2	13	14	15
Всего по муниципальному образованию	1		X	форма № 5-ФК (сводная)		форма № 3-АФК
В том числе по населенным пунктам	2					



В том числе по населенным пунктам

графа 3 ≥ графы 4  
графа 3 ≥ сумма граф 5, 7, 9, 11

графа 4 ≥ сумма граф 6, 8, 10, 12  
графа 5 ≥ графы 6

графа 3 ≥ графы 8  
графа 9 ≥ графы 10

графа 11 ≥ графы 12  
графа 13 ≥ графы 14

## РАЗДЕЛ 4 «КОММУНАЛЬНАЯ СФЕРА»

Раздел 4. Коммунальная сфера

Наименование	№ строки	Код ОКТМО муниципального образования	Код ОКТМО населенного пункта	Общая протяженность улиц, проездов, набережных на конец года, км	Общая протяженность освещенных частей улиц, проездов, набережных на конец года, км
А	Б	1	2	3	4
Всего по муниципальному образованию	1		X		
В том числе по населенным пунктам	2				



Данные графы 3 показываются с одним десятичным знаком (0.0)

графа 3 ≥ графы 4

### Графа 3

#### Включаются:

- улицы, проспекты, переулки, проезды и тому подобное (замощенное и незамощенное), включая протяженность автомобильных дорог общего пользования местного значения
- частные дороги, переданные в аренду органам местного самоуправления
- мосты, путепроводы и виадуки

#### Не включаются:

- шоссе, магистрали между населенными пунктами вне их границ
- автомобильные дороги федерального и регионального значения, которые находятся в границах населённых пунктов

ПРОДОЛЖЕНИЕ

Раздел 4. Коммунальная сфера

Наименование	№ строки	Код ОКТМО муниципального образования	Код ОКТМО населенного пункта	Вывезено за год твердых коммунальных отходов (тыс. м <sup>3</sup> )	из гр. 5 на объекты, используемые для обработки отходов, (тыс. м <sup>3</sup> )	Вывезено за год твердых коммунальных отходов, (тыс. т)	из гр. 7 на объекты, используемые для обработки отходов, (тыс. т)
А	Б	1	2	5	6	7	8
Всего по муниципальному образованию	1		X				
В том числе по населенным пунктам	2						



Данные граф с 5 по 8 показываются с двумя десятичными знаками (0.00)



При заполнении **граф 5, 7 и граф 6, 8** должна быть отражена одна и та же величина твердых коммунальных отходов, выраженная в разных единицах измерения (**тыс. м<sup>3</sup>**, **тыс. т**)

Определение объема и массы твердых коммунальных отходов и их сопоставление осуществляется в соответствии с:

- Федеральным законом 89-ФЗ «Об отходах производства и потребления»
- Правилами коммерческого учета объема и/или массы твердых коммунальных отходов
- Правилами определения нормативов накопления твердых коммунальных отходов
- Методическими рекомендациями по вопросам, связанным с определением нормативов накопления твердых коммунальных отходов

если графа **5** > 0, то графа **7** > 0  
 если графа **6** > 0, то графа **8** > 0  
 графа **5** ≥ графы **6**

если графа **6** > 0, то графа **5** > 0  
 графа **7** ≥ графы **8**  
 если графа **8** > 0, то графа **7** > 0

# ПРОДОЛЖЕНИЕ

## Раздел 4. Коммунальная сфера

Наименование	№ строки	Код ОКТМО муниципального образования	Код ОКТМО населенного пункта	Одиночное протяжение уличной газовой сети, м	Количество негазифицированных населенных пунктов, ед.
А	Б	1	2	9	10
Всего по муниципальному образованию	1		X		
В том числе по населенным пунктам	2				X



**В графе 9** показывается протяженность уличных газовых сетей, установленная на основании инвентарных данных или по данным технического учета

**Уличные газовые сети** – это газопроводы, проложенные по улицам, площадям, набережным и т. д. населенного пункта от газораспределительных станций. Протяжение уличной газовой сети учитывается в одиночном исчислении, то есть в одну линию. Если по улице уложены трубы в две и более линий, то для определения протяженности газовой сети необходимо суммировать протяженности всех линий. В протяжение уличной газовой сети **не включается** длина вводов, внутривидовых и внутриквартальных сетей.

**В графе 10** показывается число негазифицированных населенных пунктов: городов, поселков городского типа и населенных пунктов сельской местности.

Населенный пункт **не считается** газифицированным:

- если в нем проведен газ только на промышленные объекты
- если в домах используется сжиженный газ в баллонах

Населенный пункт **считается** газифицированным:

- Если потребители используют газ, в том числе на коммунально-бытовые нужды

В число газифицированных включаются:

- города, в которых газифицировано не менее 100 квартир
- поселки городского типа, где газифицировано не менее 50 квартир
- сельские населенные пункты, где газифицировано не менее 10 квартир или индивидуальных строений

# ПРОДОЛЖЕНИЕ

## Раздел 4. Коммунальная сфера

Наименование	№ строки	Код ОКТМО муниципального образования	Код ОКТМО населенного пункта	Число источников теплоснабжения, ед.	из гр. 11 мощностью до 3 Гкал/ч, ед.	Протяженность тепловых и паровых сетей в двухтрубном исчислении, м	из гр. 13 нуждающихся в замене, м	Протяженность тепловых и паровых сетей, которые были заменены и отремонтированы за отчетный год, м
А	Б	1	2	11	12	13	14	15
Всего по муниципальному образованию	1		X					
В том числе по населенным пунктам	2							



форма №1-ТЕП

графа 11 ≥ графы 12  
 графа 13 ≥ графы 14  
 графа 13 ≥ графы 15

**В графе 11** - число источников теплоснабжения (котельных, когенерационных установок тепловой и электрической энергии, электробойлерных и прочих источников теплоснабжения), которые числятся на балансе предприятия и введены в эксплуатацию (кроме специальных малых газовых отопительных котлов мощностью до 0,1 Гкал/ч), отпускающих теплоэнергию и горячую воду населению и бюджетофинансируемым организациям

**В графе 13** - суммарная протяженность всех водяных тепловых сетей (с учетом сетей горячего водоснабжения) и паровых сетей в двухтрубном исчислении на конец отчетного года. Протяженность тепловых сетей определяется по длине трассы с уложенными в ней двумя трубопроводами

# ПРОДОЛЖЕНИЕ

## Раздел 4. Коммунальная сфера

Наименование	№ строки	Код ОКТМО муниципального образования	Код ОКТМО населенного пункта	Одиночное протяжение уличной водопроводной сети, м	из гр. 16 нуждающейся в замене, м	Одиночное протяжение уличной водопроводной сети, которая заменена и отремонтирована за отчетный год, м	Количество населенных пунктов, не имеющих водопроводов (отдельных водопроводных сетей), ед.
А	Б	1	2	16	17	18	19
Всего по муниципальному образованию	1		X	форма №1-водопровод			
В том числе по населенным пунктам	2						

графа 16 ≥ графы 17  
графа 16 ≥ графы 18



**В графах 16, 17** - одиночное протяжение уличной водопроводной сети (без летних водопроводов), которая находится на балансе организации, отпускающей воду населению и бюджетным организациям, в том числе неэксплуатируемой (нуждающейся в замене), предназначенной для отпуска воды населению и бюджетным организациям, на конец отчетного года

**В графе 19** показывается число населенных пунктов, которые не имеют водопроводов на конец отчетного года: городов, поселков городского типа и населенных пунктов сельской местности

**Уличная водопроводная сеть** – это сеть трубопроводов, уложенных вдоль улиц, проездов, переулков, набережных и т. д.



# ПРОДОЛЖЕНИЕ

## Раздел 4. Коммунальная сфера

Наименование	№ строки	Код ОКТМО муниципального образования	Код ОКТМО населенного пункта	Одиночное протяжение уличной канализационной сети, м	из гр. 20 нуждающейся в замене, м	Одиночное протяжение уличной канализационной сети, которая заменена и отремонтирована за отчетный год, м	Количество населенных пунктов, не имеющих канализаций (отдельных канализационных сетей), ед.
А	Б	1	2	20	21	22	23
Всего по муниципальному образованию	1		X	форма №1-канализация			
В том числе по населенным пунктам	2			форма №1-канализация			

графа 20 ≥ графы 21;  
графа 20 ≥ графы 22;



**В графе 20** - одиночное протяжение уличной канализационной сети, включая сборные и районные коллекторы (без главных коллекторов и присоединений) на конец года

**Уличная канализационная сеть** - это трубопроводы, уложенные вдоль улиц, проездов, переулков, набережных и других проездов населенного пункта, включая протяжение сборных коллекторов, но без главных коллекторов

**Сборные коллекторы** - трубопроводы, подключенные непосредственно через систему труб к главным коллекторам. Присоединения к уличной сети для подключения объектов к канализации (домовые присоединения, дворовая сеть, а также внутриквартальные сети) в общее протяжение уличной канализационной сети не включаются

**По графам 11, 13, 16, 20** также учитываются мощности, арендованные организациями, оказывающими услуги по теплоснабжению, водоснабжению, водоотведению



**«Бесхозные» сети** (тепловые, водопроводные, канализационные), в том числе эксплуатируемые, в форме не отражаются

4

Разделы 5 - 6

# РАЗДЕЛ 5 «ОРГАНИЗАЦИИ ЗДРАВООХРАНЕНИЯ»

Раздел 5. Организации здравоохранения

Наименование	№ строки	Код ОКТМО муниципального образования	Код ОКТМО населенного пункта	Число лечебно-профилактических организаций, ед.
А	Б	1	2	3
Всего по муниципальному образованию	1		X	
В том числе по населенным пунктам	2			



Если медицинская организация (ЮЛ) зарегистрирована на территории отчитывающегося МО, но имеет подразделение, филиал в другом МО, тогда каждая медицинская организация будет учитываться в отчете того МО, на территории которого она расположена

Графа 3

**Включаются:**

юридические лица, их обособленные структурные подразделения системы Минздрава РФ, другие министерства и ведомства, негосударственные лечебно-профилактические организации

**(включая микропредприятия)**

**Не включаются:**

- немедицинские организации, имеющие в своей структуре медицинские подразделения
- индивидуальные предприниматели

**НЕ УЧИТЫВАЮТСЯ:**

- структурные подразделения, отделения, кабинеты медицинской организации, находящиеся в одном и том же здании, поскольку учитывается сама медицинская организация
- передвижные подразделения (амбулатории, фельдшерско-акушерские пункты, фельдшерские пункты)

## РАЗДЕЛ 6 «ПОЧТОВАЯ И ТЕЛЕФОННАЯ СВЯЗЬ»

Раздел 6. Почтовая и телефонная связь

Наименование	№ строки	Код ОКТМО муниципального образования	Код ОКТМО населенного пункта	Число сельских населенных пунктов, обслуживаемых почтовой связью, ед.	Число телефонизированных сельских населенных пунктов, ед.
А	Б	1	2	3	4
Всего по муниципальному образованию	1		X		
В том числе по населенным пунктам	2			X	X



**Не должно** превышать общее число сельских населённых пунктов, входящих в состав муниципального района

Учитывается телефонная связь только на базе проводных технологий  
**Сотовая связь не учитывается!**

## РАСПРОСТРАНЕННЫЕ ОШИБКИ ФОРМЫ № 1-МО

Неправильный код ОКТМО

Данные по муниципальному району не равны сумме поселений, входящих в его состав

Расхождение данных с данными соответствующих показателей по ведомственным и отраслевым формам

Значительные отклонения с предыдущим отчетным годом



В соответствии с п. 6 Положения об условиях предоставления в обязательном порядке первичных статистических данных и административных данных субъектам официального статистического учета, утвержденного Постановлением Правительства РФ от 18.08.2008 № 620, респонденты, допустившие факты отражения первичных статистических данных в формах федерального статистического наблюдения с нарушением указаний по их заполнению, арифметическими или логическими ошибками, не позднее 3 рабочих дней после обнаружения этих фактов самими респондентами или уведомления от субъектов официального статистического учета предоставляют, исправленные данные с приложением обоснования для внесения исправлений

# 4

## Публикация информации

# ПУБЛИКАЦИЯ ОФИЦИАЛЬНОЙ ИНФОРМАЦИИ

Официальная статистическая информация публикуется:

- ✓ по муниципальным образованиям, включая городские и сельские поселения, (ФПСР) - ежегодно 31 июля
- ✓ по сельским территориям (ФПСР) – ежегодно 10 сентября

Размещается в сети «Интернет»:



Главная страница – Статистика – Муниципальная статистика – Основные показатели социально-экономического положения муниципальных образований – База данных показателей муниципальных образований (БД ПМО)

The screenshot shows the website interface for the Territorial Office of the Federal Service of State Statistics in Novosibirsk. The navigation path is: **Статистика / Муниципальная статистика / Основные показатели социально-экономического положения муниципальных образований**. The page displays a list of indicators for the evaluation of the effectiveness of the activities of local self-government bodies in municipal districts and districts of Novosibirsk region for the years 2012-2022. Each indicator has a download link for XLSX or DOC files. At the bottom, there is a section for the **База данных показателей муниципальных образований (БД ПМО)**.

# Спасибо за внимание!

Электронная почта Новосибирскстата

[54@rosstat.gov.ru](mailto:54@rosstat.gov.ru)

Форма № 1-МО: тел. (383) 309-25-60 (доб. 304)

Никифорова Марина Николаевна